

**COMUNE DI GOLASECCA
PROVINCIA DI VARESE**

**PIANO DI GOVERNO DEL TERRITORIO
PROCEDURA DI VALUTAZIONE AMBIENTALE STRATEGICA**

DICHIARAZIONE DI SINTESI

Giugno 2020

COMUNE DI GOLASECCA PROVINCIA DI VARESE

1. Riepilogo sintetico del processo integrato del Piano di Governo del Territorio e della Valutazione Ambientale Strategica (schema procedurale e metodologico – VAS).

Le tappe procedurali definite dalla normativa vigente (Direttiva 2001/42/CE, D.Lgs. 152/2006, LR 12/2005, DCR n. 8/351 del 13 marzo 2007, DGR n. 9/761 del 10 novembre 2010) sono state assunte quale riferimento dal Comune di Golasecca e dai tecnici incaricati per delineare lo schema metodologico da adottare nel corso delle fasi di indagine, analisi, elaborazione e redazione del PGT e dei documenti ricadenti nell'ambito della VAS, come indicato in tabella di seguito:

Fase della procedura	Soggetti coinvolti	Materiali per la consultazione	Attività/ modalità	Tempi
FASE DI PREPARAZIONE				
Avvio del procedimento di PGT	Amministrazione comunale Tecnici incaricati per la redazione del PGT e del RA Tecnici degli uffici comunali	Avvisi informativi disponibili sugli spazi pubblici (albo pretorio), su sito web del Comune di Golasecca e su SIVAS regionale.	Tavoli di lavoro, partecipanti: team di professionisti.	In data 27/11/2017 con delibera di Giunta Comunale n. 126 è stato dato avvio ai procedimenti di formazione del nuovo PGT e di VAS con individuazione dell'Autorità procedente e dell'Autorità competente, nonché dei soggetti da coinvolgere e interpellare nel corso della procedura di valutazione.
Individuazione dell'autorità procedente e dell'autorità competente per la VAS. Sono stati individuati i soggetti da coinvolgere e interpellare nel corso della procedura di VAS.	Autorità procedente: geom. Fiorenzo Salina Autorità competente per la VAS: arch. Laura Pecchio Estensore del PGT: Arch. Alessandra Maria Pandolfi Estensore della VAS: GRAIA Srl			
FASE DI ORIENTAMENTO				
Definizione degli orientamenti del PGT. Redazione del Documento di Scoping.	Amministrazione comunale Tecnici incaricati per la redazione del PGT e del RA Tecnici degli uffici comunali	A disposizione su sito web del Comune di Golasecca e su SIVAS: Documento di Scoping	Analisi del contesto territoriale condotta per i fattori ambientali esplicitati dalla direttiva europea sulla VAS e per ulteriori fattori ritenuti d'interesse per la realtà di Golasecca. Identificazione e reperimento delle fonti di informazioni disponibili. Opportunità e criticità del territorio comunale. Identificazione della prima proposta di obiettivi di sviluppo. Individuazione dell'ambito di influenza del DdP e dei contenuti del RA.	

COMUNE DI GOLASECCA
PROVINCIA DI VARESE

Fase della procedura	Soggetti coinvolti	Materiali per la consultazione	Attività/ modalità	Tempi
PRIMA CONFERENZA DI VALUTAZIONE				
	<p>- Soggetti competenti in materia ambientale e territorialmente interessati:</p> <p>ARPA Lombardia A.T.S. INSUBRIA Soprintendenza Archeologica, Belle Arti e Paesaggio per la Provincia di Varese Parco Lombardo della Valle del Ticino Ente gestore aree protette ZSC e ZPS Parco Naturale Regionale Campo dei Fiori Regione Lombardia Provincia di Varese Ufficio d'Ambito ATO della Provincia di Varese Autorità di Bacino Lacuale dei laghi Maggiore, Comabbio, Monate e Varese A.I.P.O. Agenzia Interregionale Fiume Po Autorità di Bacino del Fiume Po Comando Provinciale dei Vigili del Fuoco di Varese Comuni confinanti: Comuni di Sesto Calende (VA), Somma Lombardo (VA), Vergiate (VA), Castelletto Ticino (NO).</p> <p>- Pubblico:</p> <p>Associazioni attività economiche presenti sul territorio e riconosciute a livello nazionale quali: Camera di commercio industria artigianato ed agricoltura, Federazione coldiretti, Unione agricoltori, Unione industriali, Associazione commercianti della Provincia di Varese; Confartigianato Varese, Associazioni di categoria degli agricoltori, associazioni, organizzazioni e fondazioni culturali, sportive, sociali, ambientaliste, assistenziali esistenti o operanti sul territorio, portatori d'interesse diffuso sul territorio secondo la loro specificità e tutta la cittadinanza di Golasecca; Parrocchia; Ordini professionali (p.i.e., geom., arch., ing., geol.) della Provincia di Varese</p>		<p>Avvio del confronto da svolgersi alla conclusione della fase di orientamento, finalizzata ad instaurare il primo contatto comunicativo, propedeutico alle fasi successive, con gli attori presenti sul territorio e competenti in materia ambientale e avente come oggetto di discussione gli orientamenti strategici iniziali del DdP e i valori, le pressioni e le criticità ambientali nonché lo schema operativo delineato per la valutazione ambientale.</p>	9 dicembre 2019

COMUNE DI GOLASECCA
PROVINCIA DI VARESE

Fase della procedura	Soggetti coinvolti	Materiali per la consultazione	Attività/ modalità	Tempi
FASE DI ELABORAZIONE E REDAZIONE				
<p>Redazione della proposta di PGT. Redazione del Rapporto Ambientale. Redazione dello Studio d'Incidenza sulla ZPS "Boschi del Ticino" (cod. IT2080301), e sulla ZSC "Brughiera del Vigano" (cod. IT2010010). Redazione della Sintesi non tecnica. Avvio della procedura di Valutazione di Incidenza ai sensi della Direttiva 92/43/CEE, del DPR 8 settembre 1997, n. 357 e succ. mod. e della DGR 8 agosto 2003 n. 7/14106 ed in accordo con quanto stabilito dall'Allegato 2 della D.G.R. n. 8/6420 del 27 dicembre 2007.</p>	<p>Amministrazione comunale Tecnici incaricati per la redazione del PGT e del RA Tecnici degli uffici comunali Parco Lombardo della Valle del Ticino</p>	<p>Al termine della fase sono stati messi a disposizione su sito web del Comune di Golasecca e su sito SIVAS: Documento di Piano Rapporto Ambientale Studio di Incidenza Sintesi non tecnica</p>	<p>Sono stati definiti gli obiettivi generali ed è stato delineato lo scenario di riferimento e di DdP. Sono stati individuati gli obiettivi e sono state definite le azioni da mettere in campo per attuarli. È stata effettuata un'analisi di coerenza esterna ed interna e una stima degli effetti ambientali attesi. È stato progettato il sistema di monitoraggio. Si è provveduto alla stesura dei documenti inerenti alla procedura di Valutazione Ambientale, partendo dall'approfondimento delle conoscenze dello stato attuale dell'ambiente in corrispondenza del territorio comunale. È stato redatto lo Studio di Incidenza del PGT sulla ZPS "Boschi del Ticino" e sulla ZSC "Brughiera del Vigano", aree Natura 2000 che interessano il territorio comunale. È stata redatta la proposta di Rapporto Ambientale e di Sintesi non tecnica.</p>	
SECONDA CONFERENZA DI VALUTAZIONE				
	<p>I medesimi soggetti convocati alla prima conferenza di valutazione.</p>	<p>A disposizione su sito web del Comune di Golasecca e su sito SIVAS: Documento di Piano Rapporto Ambientale Studio di Incidenza Sintesi non tecnica</p>	<p>Nel corso della conferenza sono stati esposti i temi del PGT e le principali osservazioni pervenute da parte degli Enti.</p>	<p>24 febbraio 2020</p>
			<p>Il parere di incidenza positiva è pervenuto da parte della Provincia di Varese 25.02.2020 prot. 1352</p>	

COMUNE DI GOLASECCA PROVINCIA DI VARESE

Fase della procedura	Soggetti coinvolti	Materiali per la consultazione	Attività/ modalità	Tempi
FASE DI ADOZIONE E APPROVAZIONE				
Adozione del DdP, del Rapporto Ambientale e della Dichiarazione di sintesi	Amministrazione comunale	Publicazione sul sito web in merito alla decisione di adozione e approvazione del DdP - PdR – PdS – Componente geologica idrogeologica e sismica – Documento semplificato del rischio idraulico	L'autorità procedente adotta e approva il Documento di Piano, il Rapporto Ambientale e predispone la Dichiarazione di Sintesi.	
FASE DI ATTUAZIONE E GESTIONE				
Monitoraggio dell'attuazione del DdP e dell'andamento degli indicatori previsti. Attuazione di eventuali interventi correttivi.	Amministrazione comunale Tecnici incaricati per la redazione dei rapporti di monitoraggio Tecnici degli uffici comunali	Saranno messi a disposizione su sito web del Comune di Golasecca i Rapporti di monitoraggio con cadenza annuale	Nel corso della fase di attuazione e gestione si provvederà allo svolgimento dell'attività di monitoraggio, che consisterà nel reperimento dati relativi agli indicatori individuati nel RA. Si provvederà se necessario al riesame del piano e all'individuazione di eventuali azioni correttive da intraprendere.	Attività da attuare nel corso dei cinque anni in cui sarà vigente il DdP.

2. Informazioni sulle consultazioni effettuate e sulla partecipazione

L'Amministrazione comunale e i tecnici incaricati hanno ritenuto adeguato, al fine di raggiungere il numero più ampio dei cittadini possibile, pubblicare le informazioni in merito alle fasi procedurali sull'albo pretorio e sul sito web ufficiale del Comune di Golasecca. I documenti prodotti nel corso della procedura sono stati pubblicati sul sito regionale <https://www.cartografia.regione.lombardia.it/sivas/>.

Le autorità competenti, invece, sono state direttamente contattate e informate nel corso del procedimento, secondo due modalità:

- mediante le convocazioni ufficiali inerenti alle conferenze in programma;
- mediante l'avvio, nel corso della fase di elaborazione e redazione, di tavoli di confronto aventi lo scopo di presentare taluni aspetti all'interlocutore direttamente interessato e, nel pieno dialogo, concordare i termini pianificatori da assumere negli elaborati proposti in sede di conferenza di valutazione.

Di seguito si riporta l'elenco dei pareri inerenti alla procedura di VAS pervenuti in sede di conferenza di valutazione:

- A.T.S. - Agenzia di Tutela della Salute dell'Insubria di Varese prot. 858 del 06.02.2020;

COMUNE DI GOLASECCA PROVINCIA DI VARESE

- REGIONE LOMBARDIA Area Programmazione e Relazioni esterne Rapporti con gli Enti locali e loro aggregazioni Coordinamento degli Uffici Territoriali prot. 1191 del 18.02.2020;
- PROVINCIA DI VARESE AREA 4 – Ambiente e Territorio Settore Amministrativo prot. 1270 del 21.02.2020;
- PARCO LOMBARDO DELLA VALLE DEL TICINO – U.O. 4 – TERRITORIO, URBANISTICA E SITI NATURA 2000 Settore Pianificazione, Paesaggio e GIS prot. 1280 del 21.02.2020;
- ARPA Lombardia Agenzia Regionale per la Protezione dell'Ambiente prot. 1299 del 24.02.2020.

Il Parere motivato, firmato da Autorità competente e procedente, riporta le opportune controdeduzioni alle osservazioni contenute nei suddetti pareri in merito agli elaborati di PGT e VAS.

3. Illustrazione delle strategie di sviluppo e le motivazioni/ragioni per le quali è stata scelta la proposta di Documento di Piano

In accordo con quanto stabilito dalla normativa di riferimento per la redazione del Rapporto Ambientale (Direttiva 2001/42/CE, D.Lgs. 152/2006, LR 12/2005, DCR n. 8/351 del 13 marzo 2007, DGR n. 9/761 del 10 novembre 2010) è previsto che nell'analisi dei piani sia compresa una sintesi delle ragioni che hanno condotto alla scelta delle alternative pianificatorie individuate e una descrizione di come è stata effettuata la valutazione che ha condotto alla loro assunzione.

Per quanto concerne il percorso costitutivo il PGT di Golasecca, la fase di elaborazione del Piano è stata preceduta da una lettura ricognitiva dello stato di fatto del territorio comunale da parte degli estensori del Piano stesso, al fine di evidenziare la presenza di elementi di forza e di debolezza caratterizzanti lo stato di fatto e di cui tenere conto nella definizione della più opportuna strategia di sviluppo. Sono così stati individuati gli elementi di partenza fondamentali per la determinazione degli obiettivi strategici della politica territoriale del comune, sviluppati e ben specificati nel DdP.


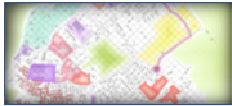

La proposta di Piano apporta modifiche ai tre atti, Documento di Piano, Piano delle Regole e Piano dei Servizi, approvati nel 2014, alla luce degli obiettivi generali così declinati e ispirati ai criteri dettati dalla L.R. 12/2005, ossia sussidiarietà, adeguatezza, differenziazione, sostenibilità, partecipazione, collaborazione, flessibilità, compensazione ed efficienza:

- garantire la sostenibilità dei processi di sviluppo locale, promuovendo l'incremento della qualità urbana,
- assicurare la compatibilità delle azioni di piano alle previsioni degli enti sovraordinati,
- ridurre il consumo di suolo libero come indicato dall'ultima revisione del PTR e ridimensionare gli ambiti di trasformazione in base alla relativa fattibilità,
- implementare strategie di rigenerazione urbana e recupero e riqualificazione delle aree degradate o dismesse, che possano compromettere la sostenibilità e la compatibilità urbanistica, la tutela dell'ambiente e gli aspetti socioeconomici, favorendo il riutilizzo prioritario del patrimonio edilizio esistente nel NAF attualmente sottoutilizzato o abbandonato,


COMUNE DI GOLASECCA PROVINCIA DI VARESE

- introdurre strategie di rigenerazione urbana concentrate sul NAF attraverso ambiti prioritari di recupero, volti anche ravvivare il tessuto commerciale dei piccoli esercizi di vicinato, che negli ultimi anni ha perso diverse categorie merceologiche,
- promuovere la semplificazione normativa e la fattibilità delle previsioni dell'attuale strumento, senza stravolgerne l'impostazione complessiva,
- rivedere il perimetro IC in base alle nuove necessità urbane emerse,
- valorizzare le disposizioni del piano del paesaggio del PGT vigente e della strumentazione paesaggistica sovraordinata, integrandone le disposizioni nelle azioni di piano,
- migliorare la viabilità per risolvere le criticità evidenziate nel NAF e lungo via Battisti,
- completare la rete ecologica comunale, valorizzandone la connessione alle reti sovraordinate,
- collegare la rete della mobilità lenta comunale ai percorsi individuati dagli enti sovraordinati.

La struttura di declinazione si articola a partire dai filoni tematici in cui possono essere sintetizzati i pilastri del nuovo PGT, derivati dalla volontà di addivenire ad un disegno coordinato di azioni tese non solo alla sostenibilità delle stesse, ma alla riqualificazione delle negatività che si sono protratte nel corso del tempo e nella valorizzazione delle positività inesprese (si veda la seguente tabella).

Filoni tematici	Obiettivi di Piano	Azioni
Tema del centro storico 	Rigenerazione diffusa del centro storico	Inquadramento dello stato di dismissione Revisione e semplificazione delle procedure Individuazione di alternative per la mobilità
Tema del consumo di suolo 	Organizzazione del tessuto urbano edificato	Revisione e semplificazione delle procedure Rideterminazione delle aree di trasformazione vigenti Revisione del perimetro di iniziativa comunale
	Valorizzazione e riuso urbano	Incentivazione al riuso delle aree dismesse o sottoutilizzate Individuazione e valorizzazione delle aree libere Rideterminazione delle aree di trasformazione vigenti su suolo libero
Tema dei servizi 	Rivitalizzazione dei servizi e del commercio	Revisione e semplificazione delle procedure Incentivazione all'apertura di servizi alla persona all'interno delle corti Apertura delle corti per la mobilità lenta
	Miglioramento dell'accessibilità	Previsione di viabilità di bypass Individuazione di potenziali aree a parcheggio

COMUNE DI GOLASECCA PROVINCIA DI VARESE

Tema della rete ecologica 	Completamento della rete ecologica comunale	Apertura corti per la mobilità lenta Collegamento della rete della mobilità lenta comunale ai percorsi individuati dagli enti sovraordinati Rideterminazione delle aree di trasformazione vigenti su suolo libero
---	---	---

4. Modalità di integrazione delle considerazioni ambientali nell'ambito della stesura del Documento di Piano

Nel corso delle fasi di orientamento, elaborazione e redazione sono stati svolti regolarmente incontri e tavoli di lavoro tra l'Amministrazione comunale, i tecnici incaricati della redazione del Documento di Piano e del Rapporto Ambientale e i tecnici degli uffici comunali al fine di individuare le criticità e le valenze ambientali caratterizzanti il territorio comunale, in modo tale da delineare le migliori azioni di carattere pianificatorio volte alla tutela ambientale e al perseguimento di uno sviluppo di tipo sostenibile.

Con particolare riguardo alle previsioni inerenti agli Ambiti di trasformazione si sottolinea che gli interventi di attuazione al loro interno dovranno perseguire i seguenti obiettivi di rilevanza ambientale e paesaggistica, integrati anche con quanto stabilito dalla pianificazione sovraordinata:

- riqualificare i margini urbani e consolidare il perimetro IC attraverso apposite fasce tampone;
- valorizzare le aree circostanti e rivalutare le aree agricole incluse e la loro funzionalità ecosistemica;
- completare l'urbanizzazione nelle aree già intercluse o compromesse per giungere alla saturazione degli ambiti urbani già consolidati prima di creare nuove frange;
- prediligere sistemi costruttivi sostenibili;
- contenere l'impermeabilizzazione dei suoli;
- utilizzare specie autoctone per gli impianti vegetali.

5. Parere motivato

L'Autorità Procedente, in ordine al parere motivato espresso dall'Autorità Competente VAS, darà corso, con il professionista incaricato della redazione del P.G.T., agli adeguamenti necessari ad ottemperare alle prescrizioni ed alle osservazioni pervenute in sede di conferenza finale VAS ed espresse dagli enti competenti.

COMUNE DI GOLASECCA PROVINCIA DI VARESE

6. Adozione

L'intera documentazione del PGT sarà messa a disposizione sul sito web istituzionale e sul sito regionale <https://www.cartografia.regione.lombardia.it/sivas/>. Successivamente, il Piano di Governo del Territorio del Comune di Golasecca sarà adottato da parte del Consiglio Comunale, sarà depositato in libera visione al pubblico per la durata di 30 gg consecutivi presso la segreteria comunale. La procedura di deposito e pubblicazione del Piano sarà completata con: affissione all'albo pretorio comunale, pubblicazione sul sito istituzionale del Comune di Golasecca, pubblicazione su un quotidiano a diffusione locale, pubblicazione sul BURL Serie inserzioni e concorsi e sul sito PGT Web Multiplan di Regione Lombardia.

7. Attuazione e gestione - Monitoraggio ambientale

Nel Rapporto Ambientale è stato definito il sistema di monitoraggio da implementare nel corso della fase di attuazione del Documento di Piano, al fine di garantire la verifica degli effetti sull'ambiente delle azioni pianificatorie individuate e di appurare l'efficacia delle stesse nel conseguimento della qualità ambientale prefissata dagli obiettivi di Piano. Il sistema di monitoraggio rappresenta lo strumento che permette di individuare tempestivamente le misure correttive delle scelte pianificatorie nel caso in cui dovessero rendersi necessarie per ovviare effetti inattesi o indesiderati.

- Sistema delle risorse ambientali primarie

Indicatore	Consumo di acqua
Obiettivi sottesi	Razionalizzazione del sistema complessivo dei prelievi, delle modalità di utilizzo e di restituzione all'ambiente in un'ottica di gestione integrata. Garantire e tutelare la disponibilità di adeguate risorse idriche
Descrizione	Volume idrico annualmente estratto da falda
Unità di misura	Litri / abitante / giorno
Indicatore	Superficie a verde pubblico
Obiettivi sottesi	Mantenere un rapporto equilibrato tra aree edificate e territorio libero; prevedere un'equilibrata rete di corridoi verdi fruibili, che connetta gli spazi non edificati tra loro e con le aree agricole attigue; aumento della qualità insediativa
Descrizione	Dotazione di aree a verde per gioco, svago e sport
Unità di misura	Mq di aree a verde pubblico / abitante
Indicatore	Superficie agricola

COMUNE DI GOLASECCA
PROVINCIA DI VARESE

Obiettivi sottesi	Favorire il riequilibrio ecologico del territorio attraverso la costruzione di una rete ecologica che incrementi la biodiversità e inverta il processo di depauperamento del patrimonio naturalistico.
Descrizione	Dotazione di aree utilizzate a scopi agricoli
Unità di misura	Mq di aree agricole / superficie territoriale comunale
Indicatore	Superficie boschiva
Obiettivi sottesi	Favorire il riequilibrio ecologico del territorio attraverso la costruzione di una rete ecologica che incrementi la biodiversità e inverta il processo di depauperamento del patrimonio naturalistico. Favorire la riqualificazione delle aree boschive e la creazione di nuove aree boscate
Descrizione	Dotazione di aree a bosco e destinate a colture legnose
Unità di misura	Mq di aree boscate / superficie territoriale comunale
Indicatore	Superficie aree protette
Obiettivi sottesi	Favorire il riequilibrio ecologico del territorio attraverso la realizzazione di una rete ecologica che incrementi la biodiversità e inverta il processo di depauperamento del patrimonio naturalistico.
Descrizione	Dotazione di territorio tutelato
Unità di misura	Mq di aree protette / territorio

- Sistema infrastrutturale e antropico

Indicatore	<i>Volumetrie dismesse o sottoutilizzate</i>
Obiettivi sottesi	Pieno utilizzo del patrimonio disponibile, al fine di evitare ulteriore consumo di suolo; qualificazione diffusa degli ambiti di intervento
Descrizione	Volumetrie recuperate e riqualificate
Unità di misura	Mc di volumetrie riqualificate / mc di volumetrie dismesse o sottoutilizzate
Indicatore	<i>Attività produttive in ambito urbano – aree produttive dismesse</i>
Obiettivi sottesi	Favorire la delocalizzazione degli operatori presenti nel tessuto insediativo pericentrale verso ambiti più coerenti sotto il profilo funzionale
Descrizione	Rapporto tra superfici destinate a funzioni produttive in ambito urbano e superfici produttive ubicate in ambiti dedicati a questa funzione

COMUNE DI GOLASECCA
PROVINCIA DI VARESE

Unità di misura	Mq di superfici destinate a funzioni produttive in ambito urbano / mq di superfici produttive in ambiti dedicati (vedi indicatore precedente)
Indicatore	<i>Densità di itinerari ciclabili</i>
Obiettivi sottesi	Sostenere la domanda di mobilità lenta ciclo-pedonale; favorire l'integrazione tra differenti modalità di trasporto; diminuire il carico veicolare e le relative esternalità
Descrizione	Rapporto tra la lunghezza degli itinerari ciclabili e l'estensione della rete stradale
Unità di misura	Km di itinerari ciclabili / superficie territoriale comunale
Indicatore	<i>Superficie edificata</i>
Obiettivi sottesi	Monitorare e contenere l'aumento del consumo di suolo ai fini di una corretta programmazione e gestione territoriale
Descrizione	Rapporto tra le superfici urbanizzate e la superficie territoriale complessiva
Unità di misura	Mq di superficie urbanizzata / superficie territoriale comunale
Indicatore	<i>Esercizi commerciali in ambito urbano</i>
Obiettivi sottesi	Consolidare la presenza del commercio di vicinato e della media distribuzione qualificata in ambito urbano
Descrizione	Rapporto tra superficie commerciale in ambito urbano e superfici di media e grande distribuzione
Unità di misura	Mq di superfici di vicinato e media distribuzione in ambito urbano / mq di superfici di media e grande distribuzione
Indicatore	<i>Strade di progetto realizzate</i>
Obiettivi sottesi	Collegamento fra ambiti territoriali locali
Descrizione	Numero di strade realizzate
Unità di misura	Mq di strade realizzate su territorio comunale

- Sistema dei fattori di interferenza

Indicatore	<i>Rifiuti urbani</i>
Obiettivi sottesi	Monitorare le politiche di settore al fine di ridurre le pressioni sul territorio derivanti dal processo di produzione, trasformazione e smaltimento dei rifiuti con interventi volti sia alla riduzione delle quantità prodotte sia all'introduzione di tecnologie innovative a basso impatto ambientale

COMUNE DI GOLASECCA
PROVINCIA DI VARESE

Descrizione	Totale di rifiuti urbani prodotti
Unità di misura	Kg / abitante / anno
Indicatore	<i>Inquinamento atmosferico</i>
Obiettivi sottesi	Monitorare i fenomeni emissivi del comparto edilizio, attraverso interventi di qualificazione energetico-ambientale del patrimonio edilizio
Descrizione	Casi di superamento dei limiti di legge per i principali agenti fisici con riferimento agli esposti pervenuti presso i competenti Uffici Comunali
Unità di misura	Numero di superamenti dei limiti di legge / anno
Indicatore	<i>Inquinamento acustico</i>
Obiettivi sottesi	Monitorare le politiche di settore a fine di ridurre i fenomeni di inquinamento acustico, attraverso l'attuazione di misure di contenimento delle emissioni (presso le sorgenti) e di mitigazione degli impatti sui bersagli sensibili
Descrizione	Casi di superamento dei limiti acustici definiti dalla zonizzazione acustica con riferimento agli esposti pervenuti presso i competenti Uffici Comunali
Unità di misura	Numero di superamenti dei limiti di legge / anno
Indicatore	<i>Inquinamento elettromagnetico</i>
Obiettivi sottesi	Monitorare l'intensità dei campi elettromagnetici sul territorio comunale attraverso una mappatura dedicata al fine di individuare eventuali situazioni critiche di esposizione
Descrizione	Popolazione esposta a valori di campi elettromagnetici superiori ai limiti di legge
Unità di misura	Popolazione sensibile esposta (numero abitanti) / valori di esposizione
Indicatore	<i>Fenomeni di incidentalità e congestione veicolare</i>
Obiettivi sottesi	Monitorare le condizioni di traffico cittadino sulla rete viabilistica primaria al fine di verificare le situazioni di congestione ed incidentalità
Descrizione	Incidenti / fenomeni di congestione registrati dagli organi della Polizia Municipale
Unità di misura	Numero di incidenti per tipologia di gravità / anno Numero di situazioni di congestione sulla rete viabilistica primaria / anno

Golasecca, 20.06.2020

L'Autorità Procedente
Geom. Fiorenzo Salina